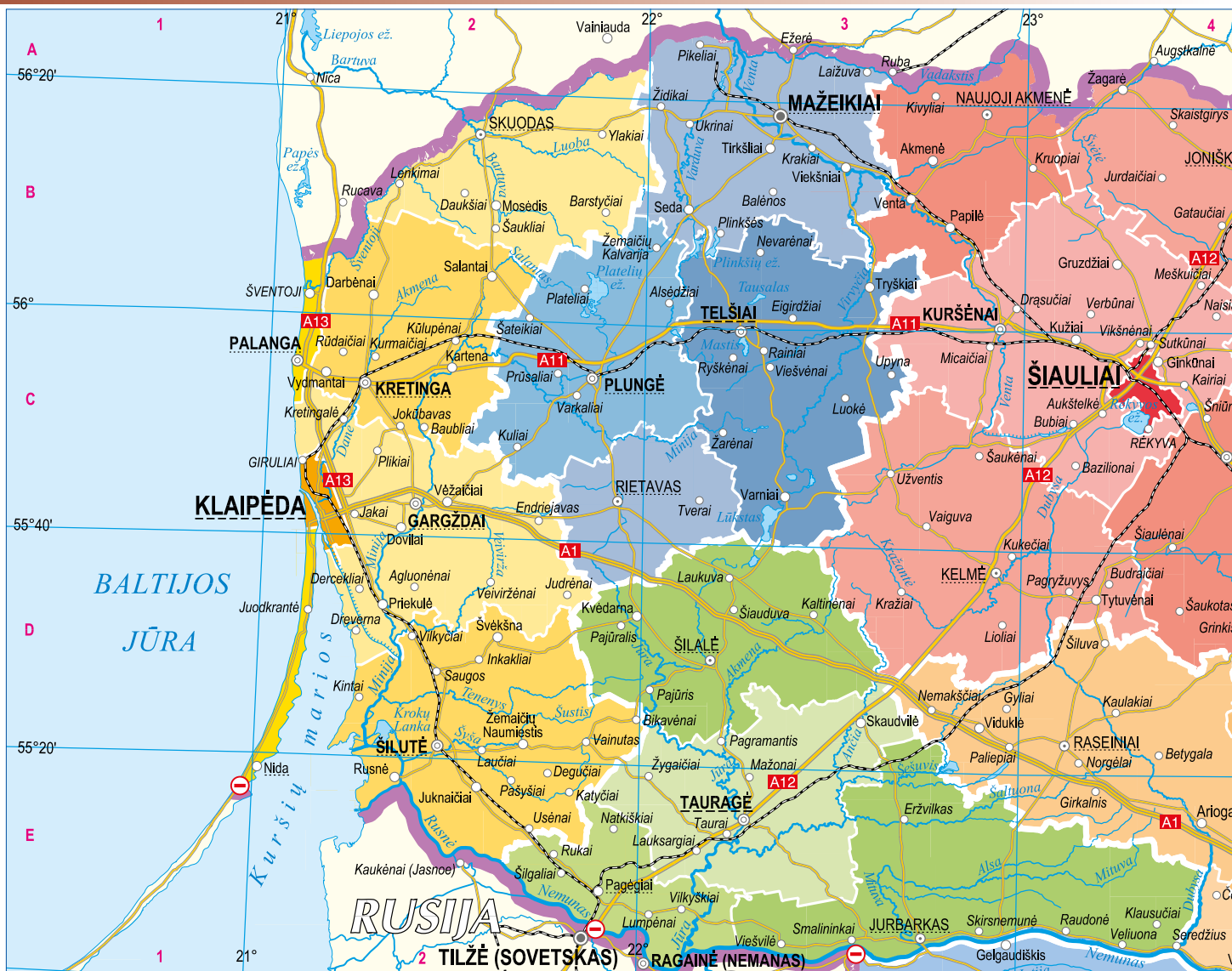


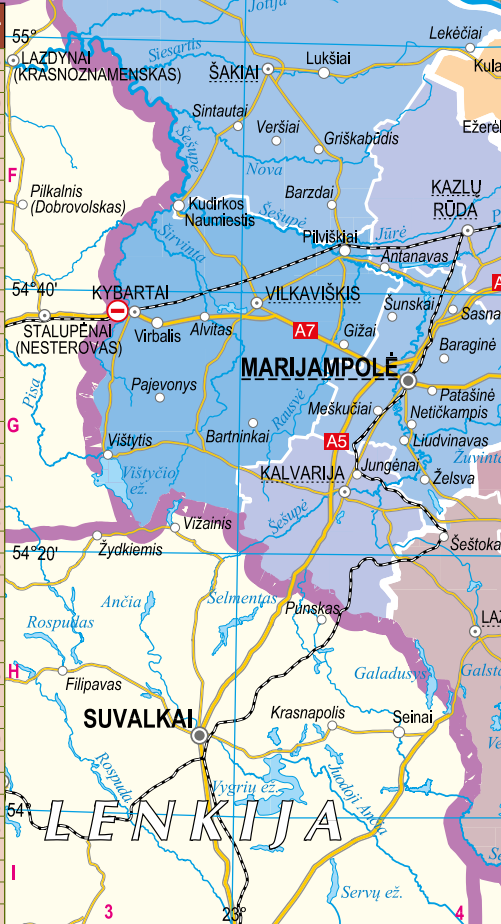


<b>Lietuva. Gamtinis žemėlapis</b>	✦	<b>2</b>
Geologija ir naudingosios iškasenos	✦	<b>4</b>
Baltijos jūra	✦	<b>5</b>
Administracinis žemėlapis	✦	<b>6</b>
Gyventojų tankis ir urbanizacija	✦	<b>8</b>
Gyventojų gimstamumas, mirtingumas ir natūralusis pokytis	✦	<b>10</b>
Gyventojų migracija	✦	<b>11</b>
Miestai	✦	<b>12</b>
Energetika	✦	<b>13</b>
<b>Europa. Gamtinis žemėlapis</b>	✦	<b>14</b>
Politinis žemėlapis	✦	<b>15</b>
Europos Sąjunga	✦	<b>16</b>
ES šalių ekonominė galia	✦	<b>17</b>
Migracijos	✦	<b>18</b>
Karo pabėgėliai iš Ukrainos	✦	<b>19</b>
<b>Pasaulis. Gamtinis žemėlapis</b>	✦	<b>20</b>
Pasaulinis vandenynas	✦	<b>22</b>
Jūrų tarša	✦	<b>24</b>
Žvejyba ir vandenynų srovės	✦	<b>25</b>
Politinis žemėlapis	✦	<b>26</b>
Gyventojų tankis ir miestai	✦	<b>28</b>
Natūralusis gyventojų pokytis, skaičius ir gyvenimo trukmė	✦	<b>29</b>
Darnaus vystymosi indeksas ir raštingumas	✦	<b>30</b>
Mityba, sveikata ir lyčių nelygybė	✦	<b>31</b>
ŽSRI ir BVP	✦	<b>32</b>
Gyventojų migracija pasaulyje ir klimato pabėgėliai	✦	<b>33</b>
Urbanizacija ir globalinės problemos	✦	<b>34</b>
Energija	✦	<b>36</b>
Vietovardžių rodyklė	✦	<b>38</b>

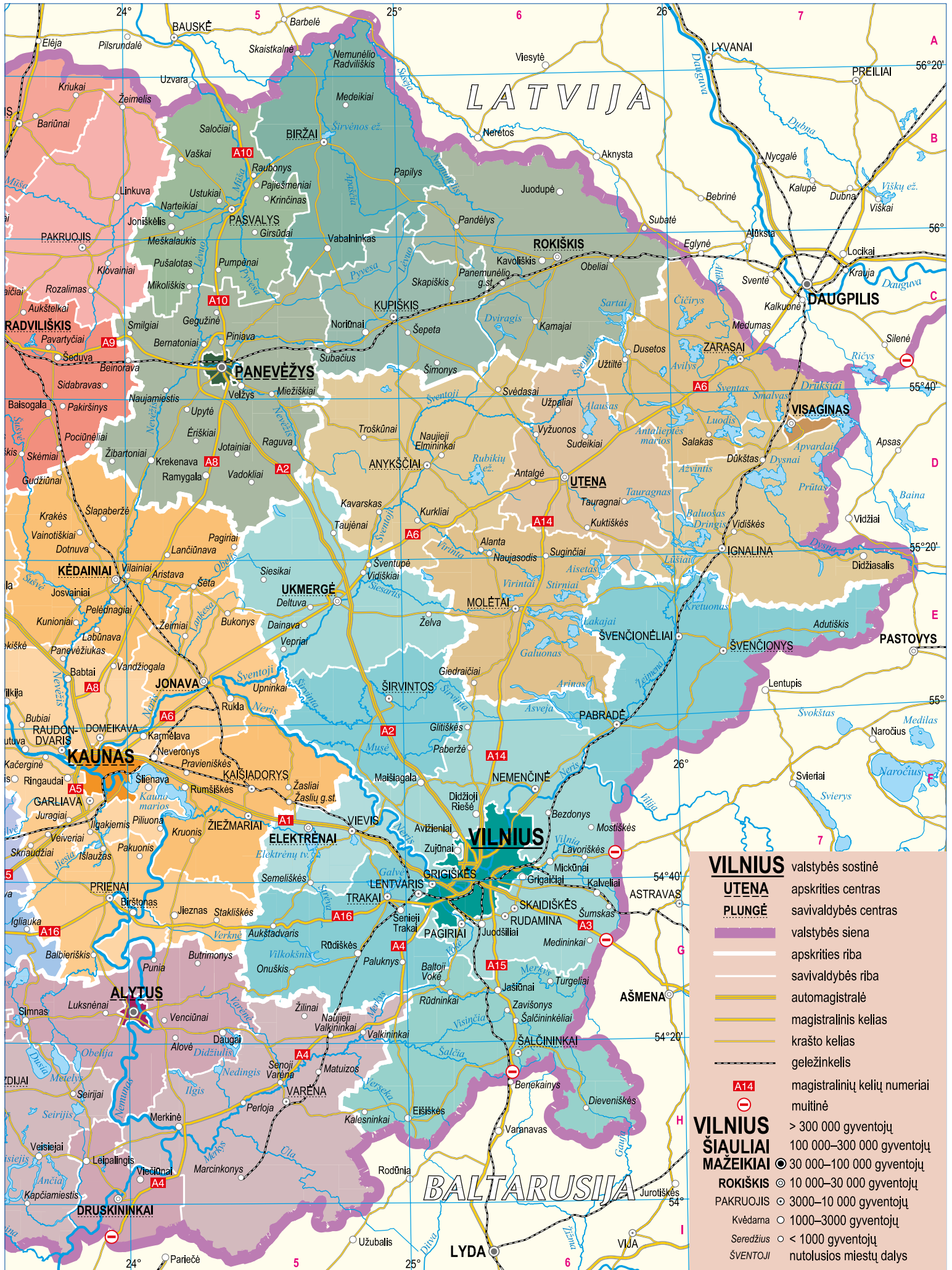
# Administracinis žemėlapis



Teritorija	Plotas km <sup>2</sup>	Gyventojų sk. (2023 m. pradž.)	Teritorija	Plotas km <sup>2</sup>	Gyventojų sk. (2023 m. pradž.)	Teritorija	Plotas km <sup>2</sup>	Gyventojų sk. (2023 m. pradž.)
Alytaus apskritis	5 425	135 367	Kazlų Rūda	5	5 507	Tauragė	17	21 416
Alytaus m. sav.	40	51 856	Marijampolės sav.	755	54 710	Telšių apskritis	4 350	131 431
Alytaus r. sav.	1 404	25 356	Marijampolė	21	36 807	Mažeikių r. sav.	1 220	51 830
Druskininkų sav.	454	20 229	Šakių r. sav.	1 453	25 918	Mažeikiai	23	33 249
Druskininkai	24	13 170	Šakiai	7	5 440	Plungės r. sav.	1 105	33 207
Lazdijų r. sav.	1 309	17 452	Vilkaviškio r. sav.	1 259	34 419	Plungė	30	17 385
Lazdijai	5	3 895	Vilkaviškis	8	10 291	Rietavas sav.	586	7 253
Varėnos r. sav.	2 218	20 474	Panevėžio apskritis	7 881	211 652	Rietavas	4	3 253
Varėna	12	8 042	Biržų r. sav.	1 476	22 442	Telšių r. sav.	1 439	39 141
Kauno apskritis	8 089	580 333	Biržai	10	10 444	Telšiai	23	22 261
Birštono sav.	124	4 120	Kupiškio r. sav.	1 080	15 986	Utenos apskritis	7 201	125 462
Birštonas	13	3 094	Kupiškis	7	6 178	Anykščių r. sav.	1 765	22 651
Jonavos r. sav.	944	41 567	Panevėžio m. sav.	50	87 913	Anykščiai	9	8 638
Jonava	14	27 134	Panevėžio r. sav.	2 179	35 225	Ignalinos r. sav.	1 447	14 120
Kaišiadorių r. sav.	1 087	29 338	Pasvalio r. sav.	1 289	22 296	Ignalina	7	4 998
Kaišiadorys	9	8 590	Pasvalys	7	6 411	Molėtų r. sav.	1 368	16 732
Kauno m. sav.	157	305 120	Rokiškio r. sav.	1 807	27 790	Molėtai	4	5 783
Kauno r. sav.	1 496	99 265	Rokiškis	11	11 606	Utenos r. sav.	1 229	37 555
Kėdainių r. sav.	1 677	45 834	Šiaulių apskritis	8 540	261 764	Utena	15	25 608
Kėdainiai	14	23 447	Akmenės r. sav.	844	19 286	Visagino sav.	58	19 826
Prienų r. sav.	1 031	24 914	Nauroji Akmenė	9	8 170	Visaginas	9	19 586
Prienai	9	8 894	Joniškio r. sav.	1 152	20 534	Zarasų r. sav.	1 334	14 578
Raseinių r. sav.	1 573	30 175	Joniškis	9	8 466	Zarasai	5	5 942
Raseiniai	9	9 763	Kelmės r. sav.	1 705	24 876	Vilniaus apskritis	9 731	851 346
Klaipėdos apskritis	5 209	336 104	Kelmė	8	7 512	Elektrėnų sav.	509	23 873
Klaipėdos m. sav.	98	158 420	Pakruojo r. sav.	1 316	18 063	Elektrėnai	21	11 753
Klaipėdos r. sav.	1 336	63 862	Pakruojis	4	4 490	Šalčininkų r. sav.	1 491	29 342
Gargždai	12	15 932	Radvilišio r. sav.	1 635	34 067	Šalčininkai	3	6 841
Kretingos r. sav.	989	37 670	Radviliškis	17	15 112	Širvintų r. sav.	906	14 816
Kretinga	13	17 207	Šiaulių m. sav.	81	104 300	Širvintos	4	5 802
Neringos sav.	90	4 022	Šiaulių r. sav.	1 807	40 638	Švenčionių r. sav.	1 692	22 265
Palangos m. sav.	79	18 132	Kuršėnai	12	10 651	Švenčionys	5	4 480
Skuodo r. sav.	911	15 484	Tauragės apskritis	4 411	90 652	Trakų r. sav.	1 208	33 437
Skuodas	5	5 346	Jurbarko r. sav.	1 507	24 803	Trakai	11	5 912
Šilutės r. sav.	1 706	38 514	Jurbarkas	13	10 571	Ukmergės r. sav.	1 395	34 038
Šilutė	13	16 200	Pagėgių sav.	537	7 088	Ukmergė	22	21 048
Marijampolės apskritis	4 463	135 891	Pagėgiai	3	1 537	Vilniaus m. sav.	401	591 632
Kalvarijos sav.	441	9 913	Šilalės r. sav.	1 188	21 179	Vilnius	394	581 475
Kalvarija	3	4 025	Šilalė	4	4 699	Vilniaus r. sav.	2 129	101 943
Kazlų Rūdos sav.	555	10 931	Tauragės r. sav.	1 179	37 582	LIETUVA	65 300	2 860 002







**VILNIUS** valstybės sostinė

**UTENA** apskrities centras

**PLUNGĖ** savivaldybės centras

valstybės siena

apskrities riba

savivaldybės riba

automagistralė

magistralinis kelias

krašto kelias

geležinkelis

**A14** magistralinių kelių numeriai

⊖ muitinė

**VILNIUS** > 300 000 gyventojų

**ŠIAULIAI** 100 000–300 000 gyventojų

**MAŽEIKIAI** ⊙ 30 000–100 000 gyventojų

**ROKIŠKIS** ⊙ 10 000–30 000 gyventojų

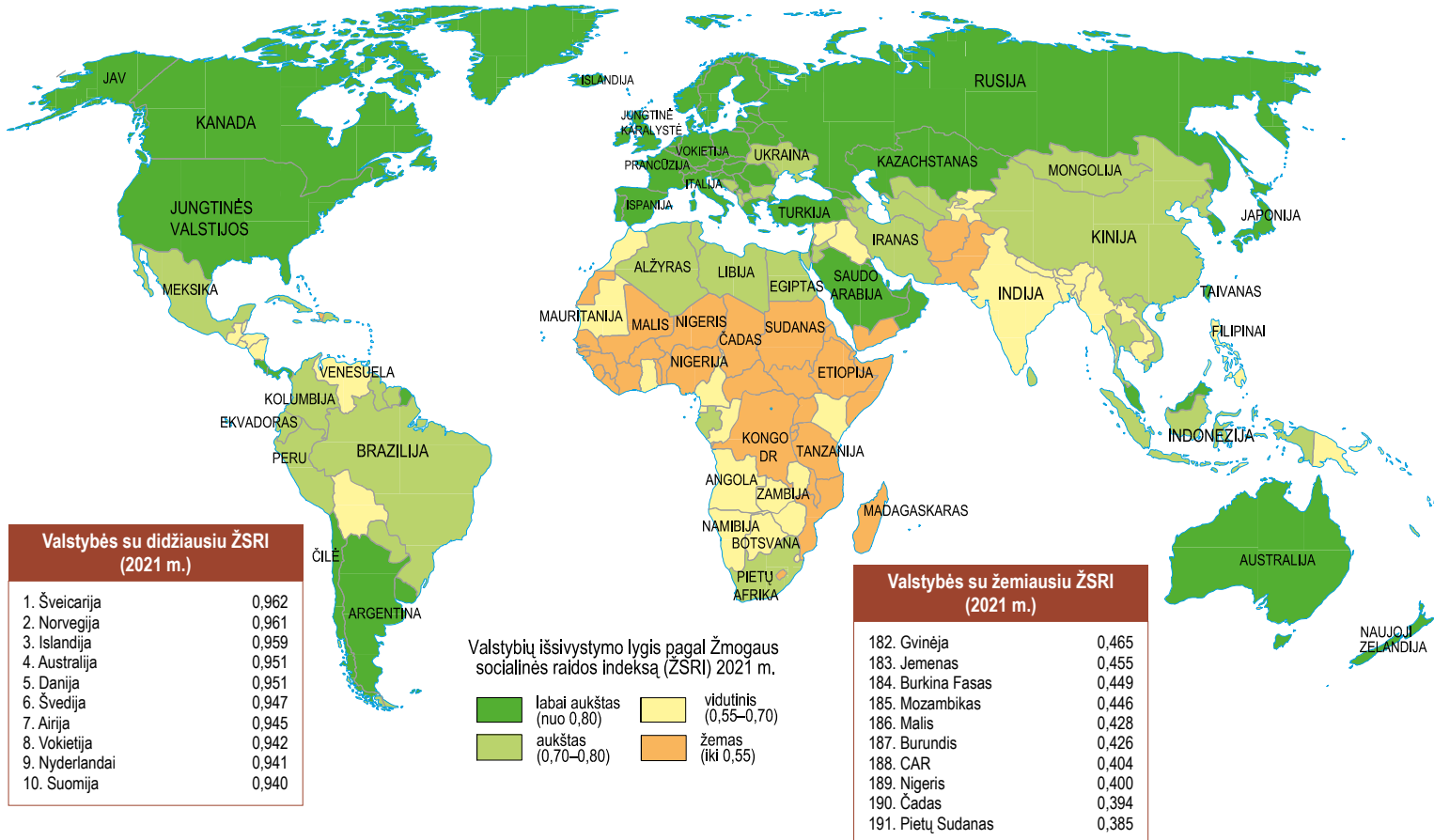
**PAKRUOJIS** ⊙ 3000–10 000 gyventojų

Kvėdama ○ 1000–3000 gyventojų

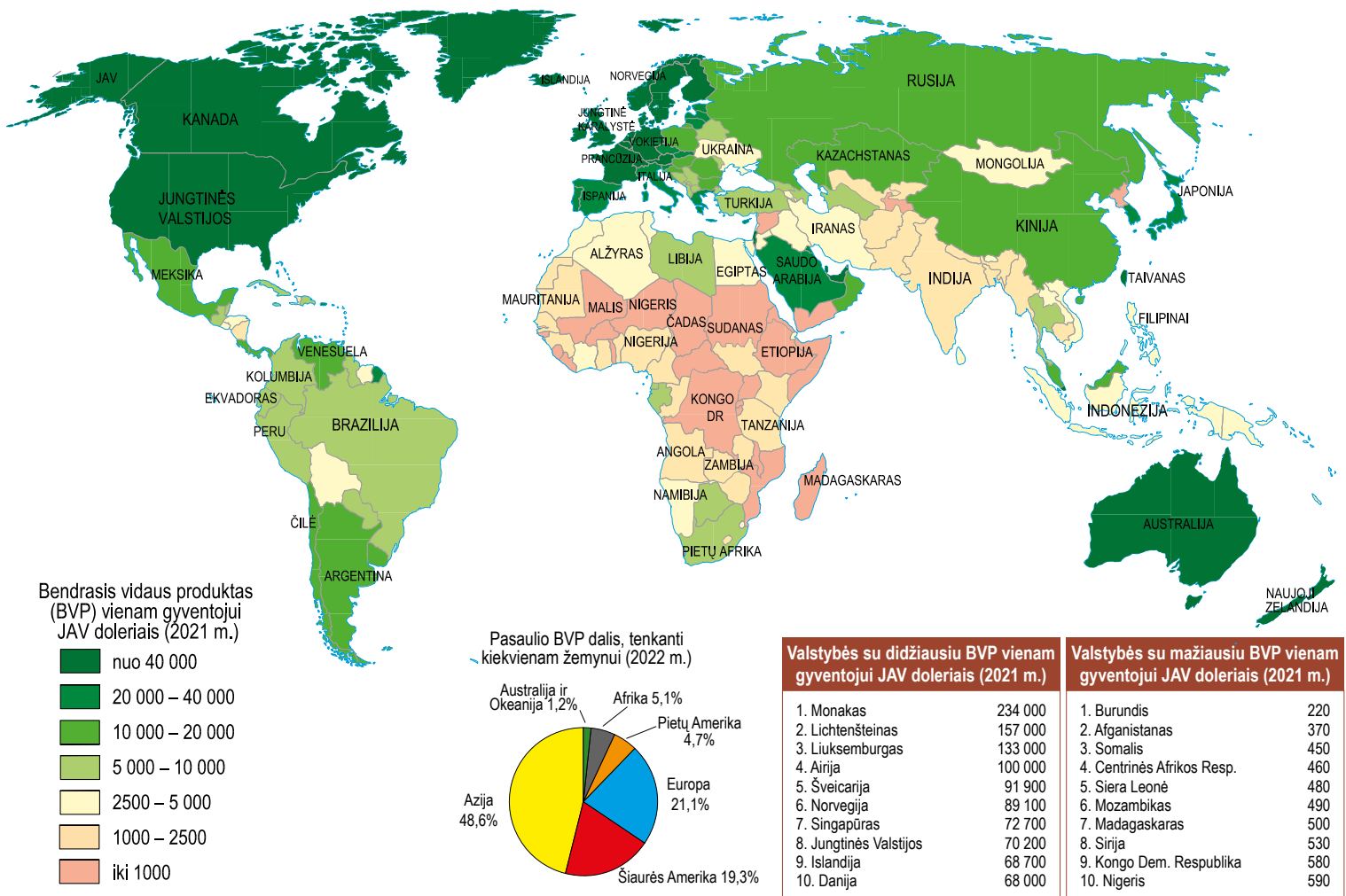
Seredžius ○ < 1000 gyventojų

ŠVENTOJI ⊙ nutolusios miestų dalys

## Žmogaus socialinės raidos indeksas (ŽSRI)



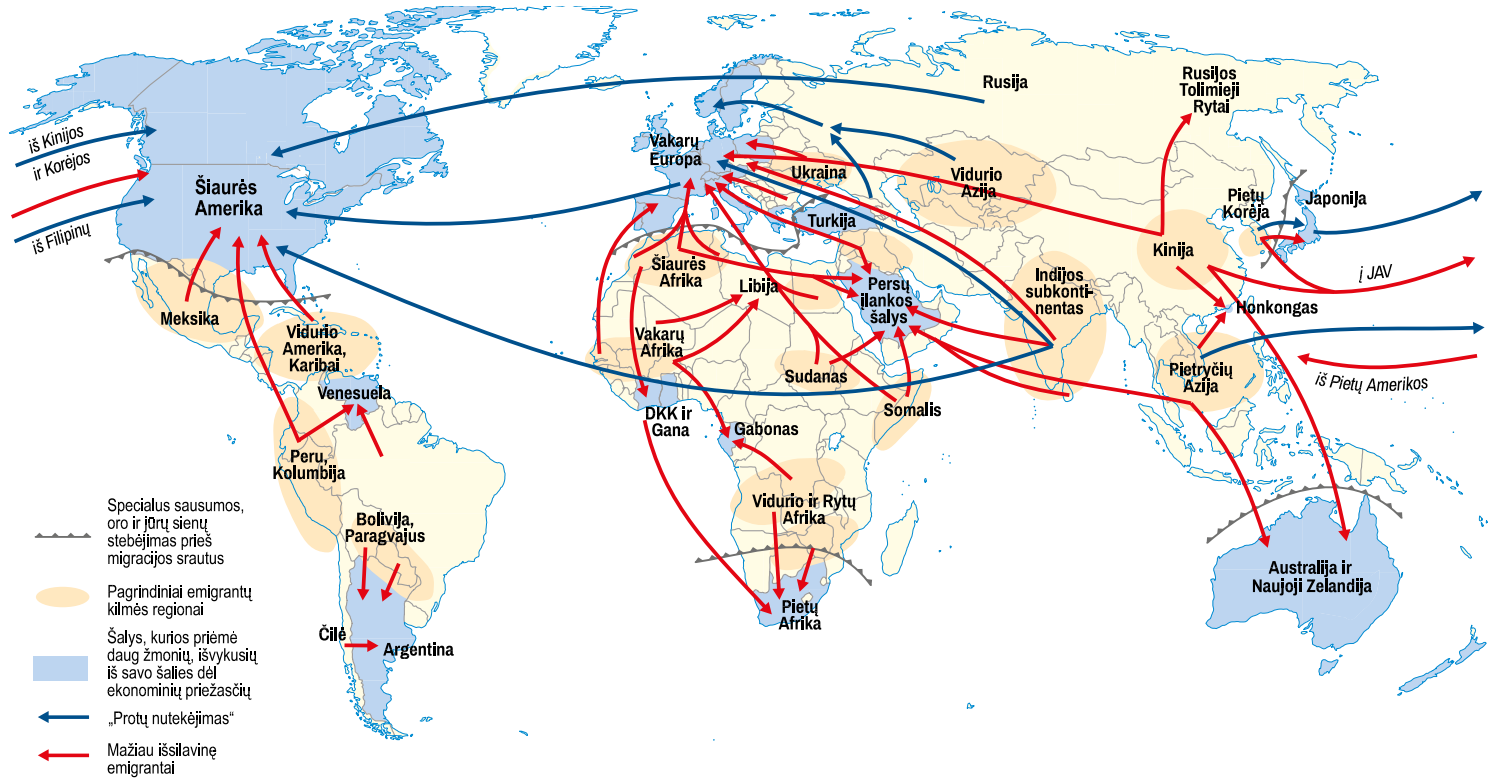
## Bendras vidaus produktas (BVP)



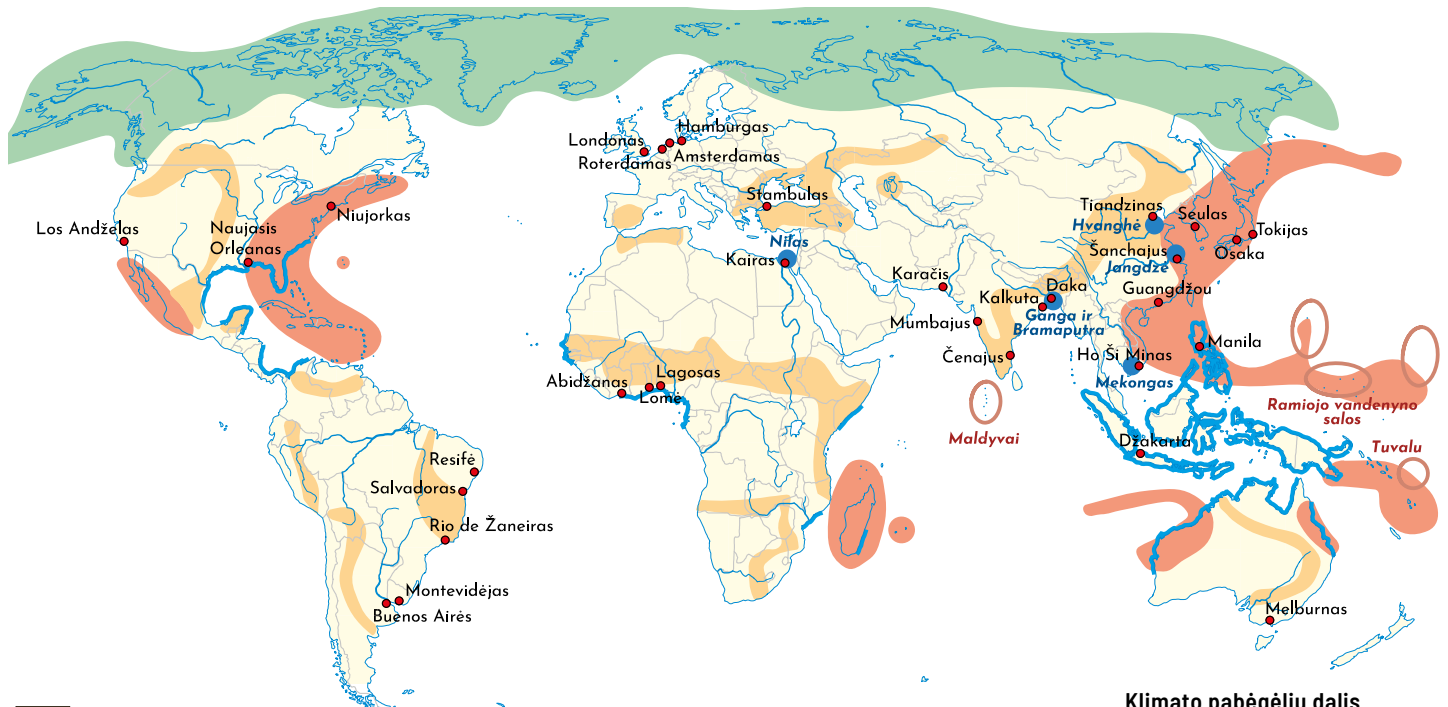




## Gyventojų migracija pasaulyje

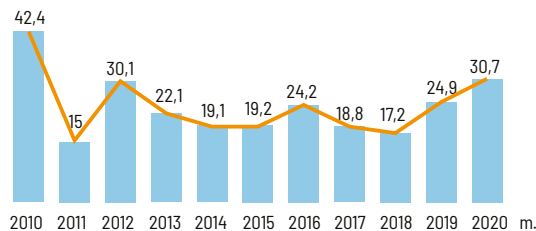


## Klimato pabėgėliai



- sausros ir dykumėjimas
- atogrąžių ciklonai
- arkties ledynų ir daugiamečio įšalo tirpimas
- itin pažeidžiamos pakrančių zonos
- didelės upių deltos
- mažos salos (kai kurios iš jų visiškai išnyks)
- ypač pažeidžiami didieji miestai

Vidinė žmonių migracija dėl stichinių nelaimių (mln.)



Klimato pabėgėlių dalis pasaulio regionuose

